



Karta från Norrköpings kommun

Antal boende i området 2020 **18 personer**

Befolkning efter ålder och kön 2020

Ålder	Män	Kvinnor	Totalt	Andel (%)
0 år - 5 år
6 år - 15 år
16 år - 19 år
20 år - 24 år
25 år - 34 år
35 år - 54 år	6	33,3
55 år - 64 år	5	27,8
65 år - 79 år
80 år och äldre
Total folkmängd	18	100

Avser 31 dec 2020

Folkmängd 2013-2020

År	Antal
2013	16
2014	16
2015	21
2016	16
2017	18
2018	22
2019	24
2020	18

Avser 31 dec respektive år

Antal hushåll i området **12 stycken**

därav med hemmaboende barn ... %

...
nyfödda år 2020

Antal flyttningar till och från området år 2020

Till/Från	In	Ut	Netto
Övriga områden inom Norrköping
Övriga Sverige
Utlandet
Summa

Not: Netto är skillnaden mellan in- och utflyttning

Antal arbetstillfällen inom området år 2019

3 508

Befolkningspyramid kan inte visas på grund av att det bor få personer i området.

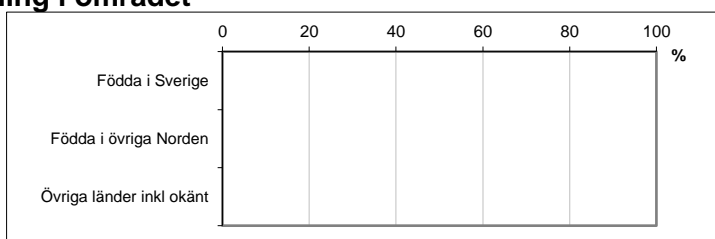
44,2
Medelåldern
år 2020

Avser 31 dec 2020

Registrerat födelseland för folkbokförd befolkning i området

Födelseland	Antal	Andel (%)
Födda i Sverige
Födda i övriga Norden
Övriga länder inkl okänt
Total	18	100

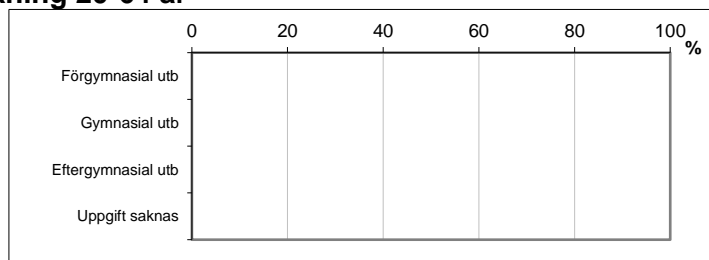
Avser 31 dec 2020



Högsta genomförda utbildningsnivån för befolkning 20-64 år

Högsta utbildning	Antal	Andel (%)
Förgymnasial utb
Gymnasial utb
Eftergymnasial utb
Uppgift saknas
Total	14	100,0

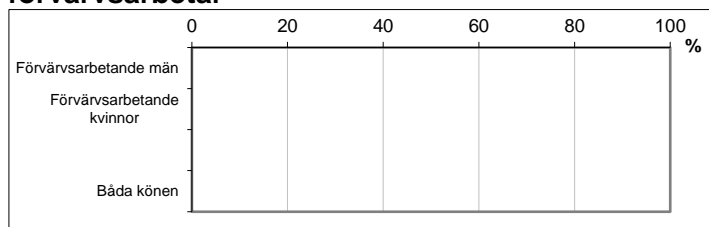
Avser 31 dec 2020



Antal och andel (%) av befolkning 20-64 år som förvärsarbetar

Sysselsättning	Antal	Andel (%)
Förvärsarbetande män
Förvärsarbetande kvinnor
Båda könen

Avser år 2019



Befolkningen 20-64 år efter sammanräknad förvärsinkomst (SEK)


Kön	Antal	Median
Män
Kvinnor
Båda könen	21	...

Avser år 2019

Median för Norrköping, båda könen

320 000

Förvärsinkomst:



Summan av inkomst av tjänst och inkomst av näringsverksamhet. Den sammanräknade förvärsinkomsten består av de sammanlagda löpande skattepliktiga inkomsterna. I sammanräknad förvärsinkomst ingår inte inkomst av kapital.