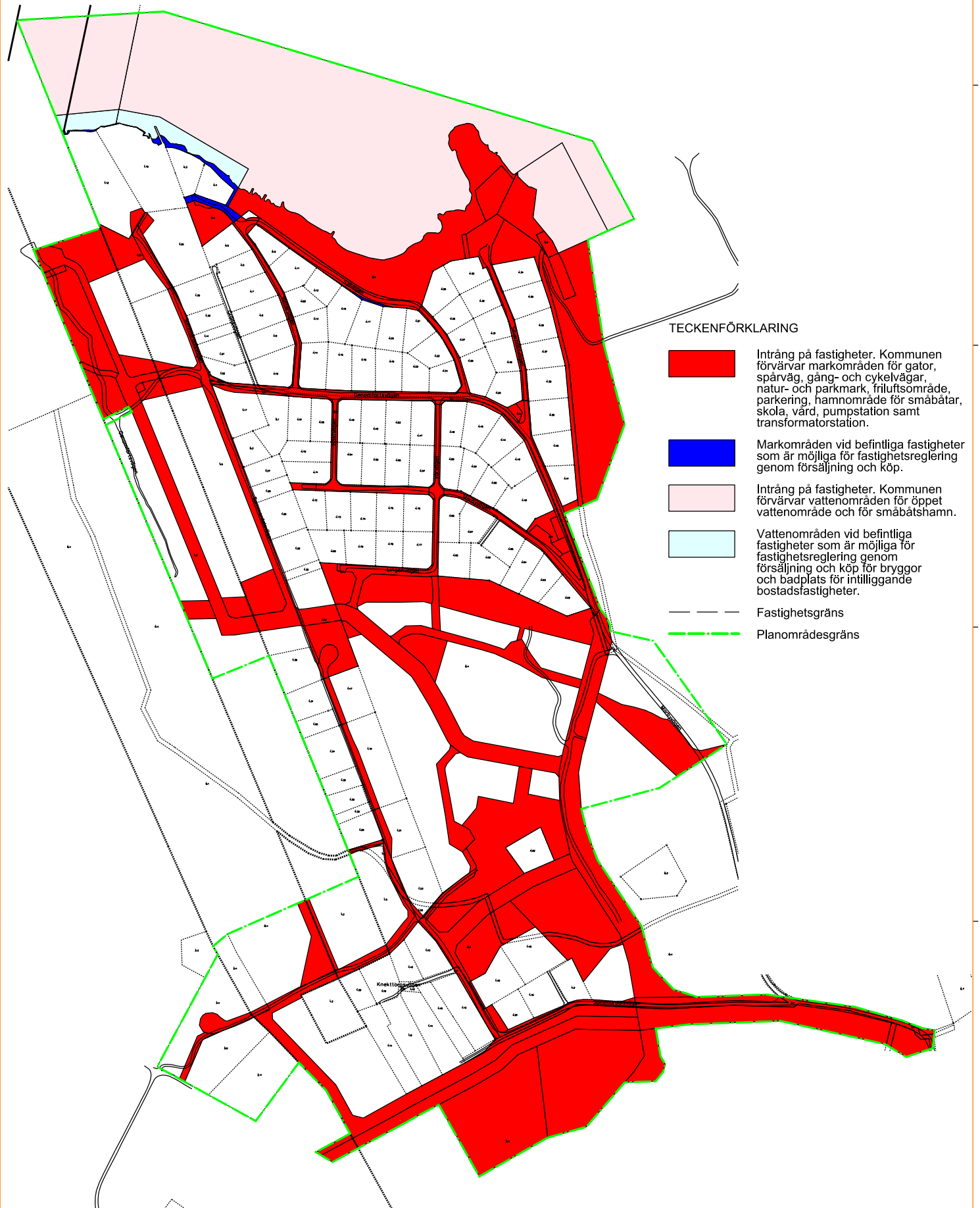






INTRÅNGSKARTA GÄLLANDE DETALJPLAN FÖR DEL AV FASTIGHETEN MARBY 6:4
MED NÄROMRÅDE (MARBYSRAND) INOM DAGSBERG I NORRKÖPINGS KOMMUN.



TECKENFÖRKLARING

-  Intrång på fastigheter. Kommunen förvärvlar markområden för gator, spårväg, gång- och cykelvägar, natur- och parkmark, friluftsområde, parkering, hamnområde för småbåtar, skola, vård, pumpstation samt transformatorstation.
-  Markområden vid befintliga fastigheter som är möjliga för fastighetsreglering genom försäljning och köp.
-  Intrång på fastigheter. Kommunen förvärvlar vattenområden för öppet vattenområde och för småbåtshamn.
-  Vattenområden vid befintliga fastigheter som är möjliga för fastighetsreglering genom försäljning och köp för bryggor och badplats för intilliggande bostadsfastigheter.
-  Fastighetsgräns
-  Planområdesgräns