






Riktlinjer mark- och vattenanvändning

allmänna intressen, miljö och riskfaktorer

-  Strandskydd / upphävt strandskydd
-  Reservat för naturgasledning
-  Område för kända eller möjliga fornlämningar

Skyddavstånd bostäder

-  500 m och 1000 m
-  Riskavstånd för "värsta olyckstyp"






Arkeologisk utredning etapp 1

-  Punktojekt



Hamnområde

-  Framtida utbyggnadsalternativ
-  Viktiga stråk
-  Hamnen befintliga anläggningar / farled
-  Framtida utbyggnad
-  Gång- och cykelväg
-  Vägreservat Norrleden

Natura 2000 - område

-  Ek - stödplantering områden och stråk
-  Område
-  skyddsplantering
-  skyddsplantering
-  Skyddas eventuellt även som naturreservat

Ny väg

-  Trafikplats
-  Väg

Ny järnväg

-  Järnvägsreservat
-  Skyddsbestämmelse för eventuellt begränsat användningsätt
-  Planerat verksamhetsområde
-  Planerat grönområde
-  Befintligt grönområde
-  Vattenområde
-  Befintligt verksamhetsområde
-  Naturområde
-  Planerat verksamhetsområde med eventuellt begränsat användningsätt
-  Pågående deponi
-  Planerat deponiområde
-  Befintligt fritidshusområde
-  Sevesoanläggning (hantering av farliga ämnen i större mängd)
-  **2*10E-6** Maximalt ackumulerad individrisk - vissa verksamhetsområden med hög risk