


PLANKARTA



PLANBESTÄMMELSER

Följande gäller inom områden med nedanstående beteckningar. Endast angiven användning och utformning är tillåten. Bestämmelser utan beteckning gäller inom hela området.

GRÄNSER

- Detaljplanegräns
- Användningsgräns

ANVÄNDNING AV MARK

Allmänna platser

- HUVUDGATA Trafik mellan områden
- LOKALGATA Lokaltrafik
- PARK Anlagd park

Kvartersmark

- J Industri

UTFORMNING AV ALLMÄNNA PLATSER

skydd Bullerdämpande åtgärder får anordnas.

ADMINISTRATIVA BESTÄMMELSER

Genomförandetid

Genomförandetiden är 5 år från den dag planen vinner laga kraft.

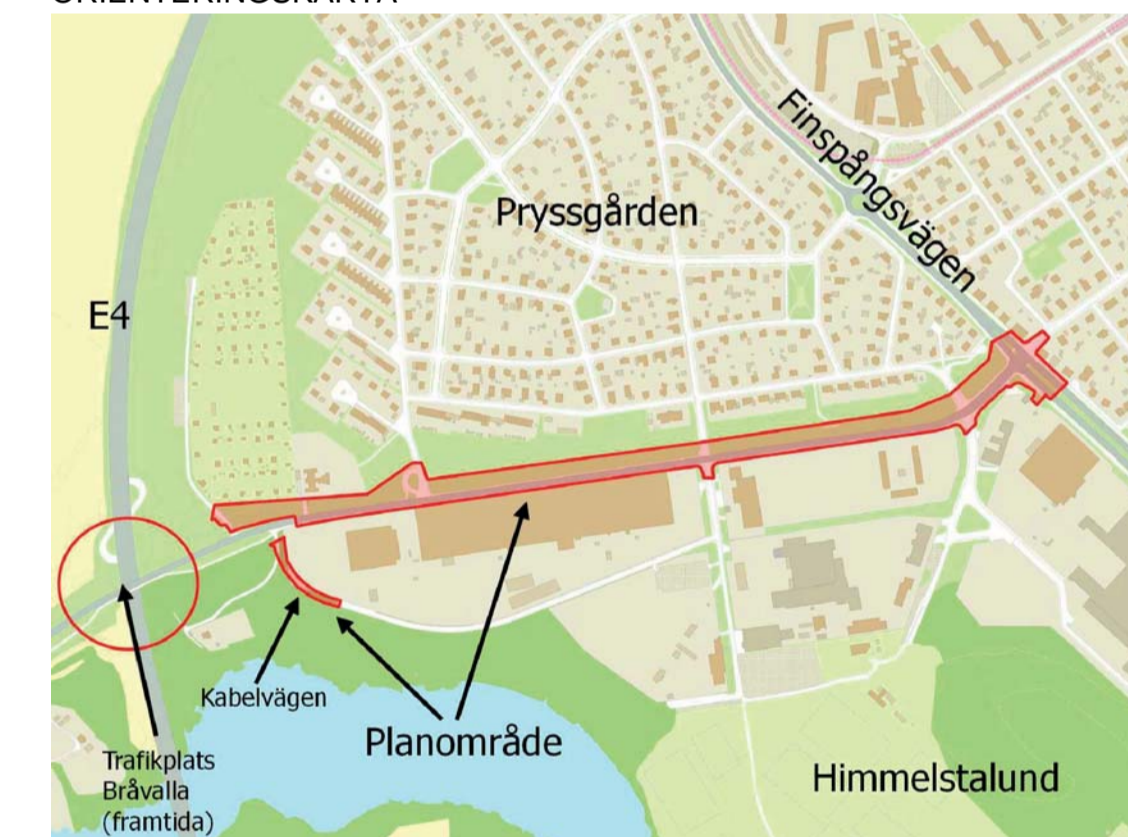
Strandskydd

Strandskyddet upphävs inom allmän platsmark.

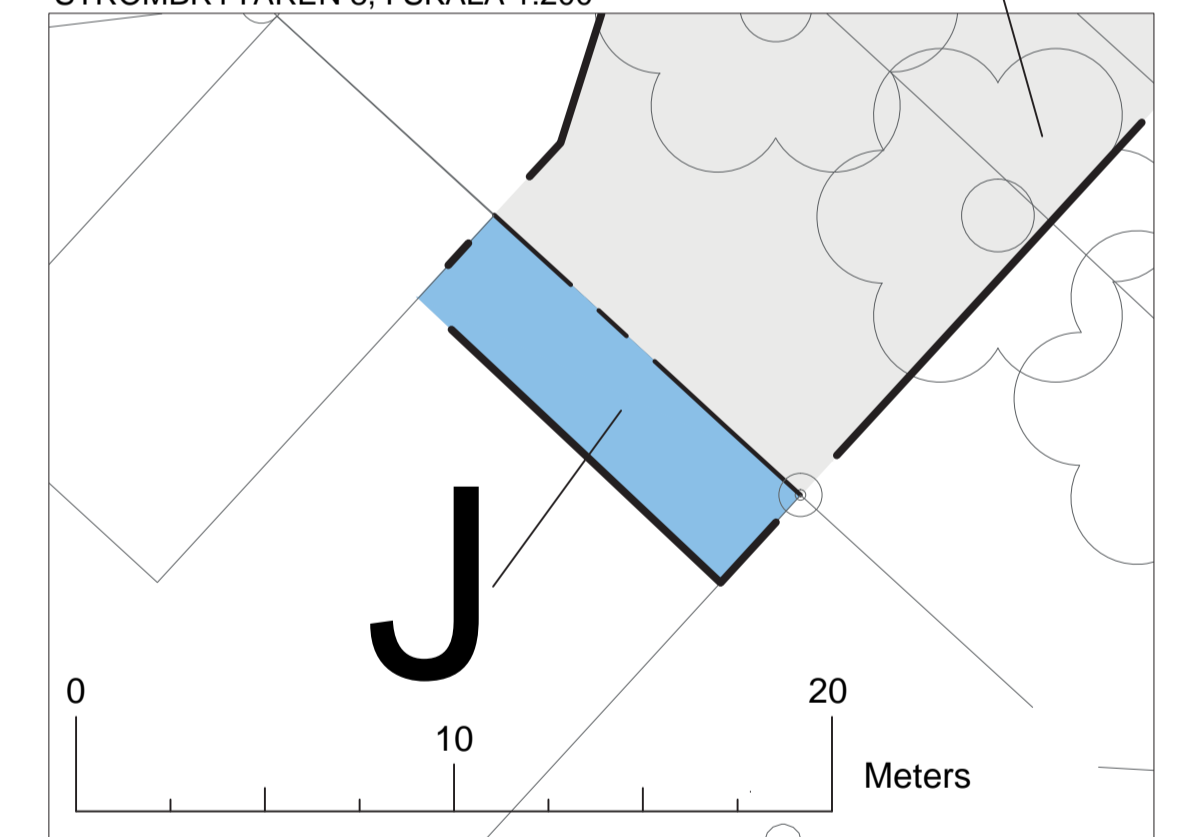
GRUNDKARTANS BETECKNINGAR

- Fastighetsgräns
- Fastighetsbeteckning
- Byggnader
- Kantsten
- Nivåkurvor
- Träd
- Staket
- Belysningsstolpe
- Järnväg
- Strandskydd

ORIENTERINGSKARTA



FÖRSTORING AV IN- OCH UTFART TILL FASTIGHETEN STRÖMBRYTAREN 8, I SKALA 1:200



GRANSKNINGSHANDLING		SPN 2015/0167 214
Planhandlingar består av: <input checked="" type="checkbox"/> Plankarta med bestämmelser <input type="checkbox"/> Illustrationskarta <input checked="" type="checkbox"/> Planbeskrivning <input checked="" type="checkbox"/> Behovsbedömning <input checked="" type="checkbox"/> Samrådsprotokoll <input type="checkbox"/> Utlåtande <input type="checkbox"/> Särskilt utlåtande <input type="checkbox"/> MCB <input checked="" type="checkbox"/> Fastighetsbeteckning		
Utökad planförfarande Samrådshandling 2015-10-15 Granskningshandling 2017-10-25 Anslagen i SPNKF § 00 Laga kraft		
Christian Wirtoby Processansvarig detaljplanering	Ulf Lijankoski Planarkitekt	
Stadsbyggnadskontoret, Fysisk planering den 25 oktober 2017		
PLANSKALA 1:1000 Laga kraft	FORMAT A1 0 10 50 M Ulf Lijankoski	Ritad av Registreringsnummer
Koordinatsystem: Swef 99 16 30 i plan och RH 2000 i höjd		