


# FÖRSLAG TILL ÄNDRING AV STADSPLANEN FÖR KVARTERET SÅGAREN I NORRKÖPING

UPPRÄTTAT DEN 27 SEPTEMBER 1961

*Ole Braeseth-Andersen,*


Stadsplanebeteckningar:




gräns belägen 3 meter utanför det område, för vilket ändring av stadsplanen sökes.



gällande områdesgräns.




ny områdesgräns.



särskild områdesgräns (förbud mot utfart)




bestämmelsegräns.



illustrationslinje (ej avsedd att fastställas.)  
område för industriändamål.



" " transformatorstation.



allmän plats (gata, plantering)

mark som icke för bebyggas.

u

Jp




byggnadshöjd.


+00.0

gällande gatuhöjd.

Grundkartebeeteckningar:




gällande områdesgräns.



fastighetsgräns.



illustrationslinje.



staket.

+00.0

gällande gatuhöjd.

±, 15

fastighetsregisterbeteckningar.



befintlig byggnad.



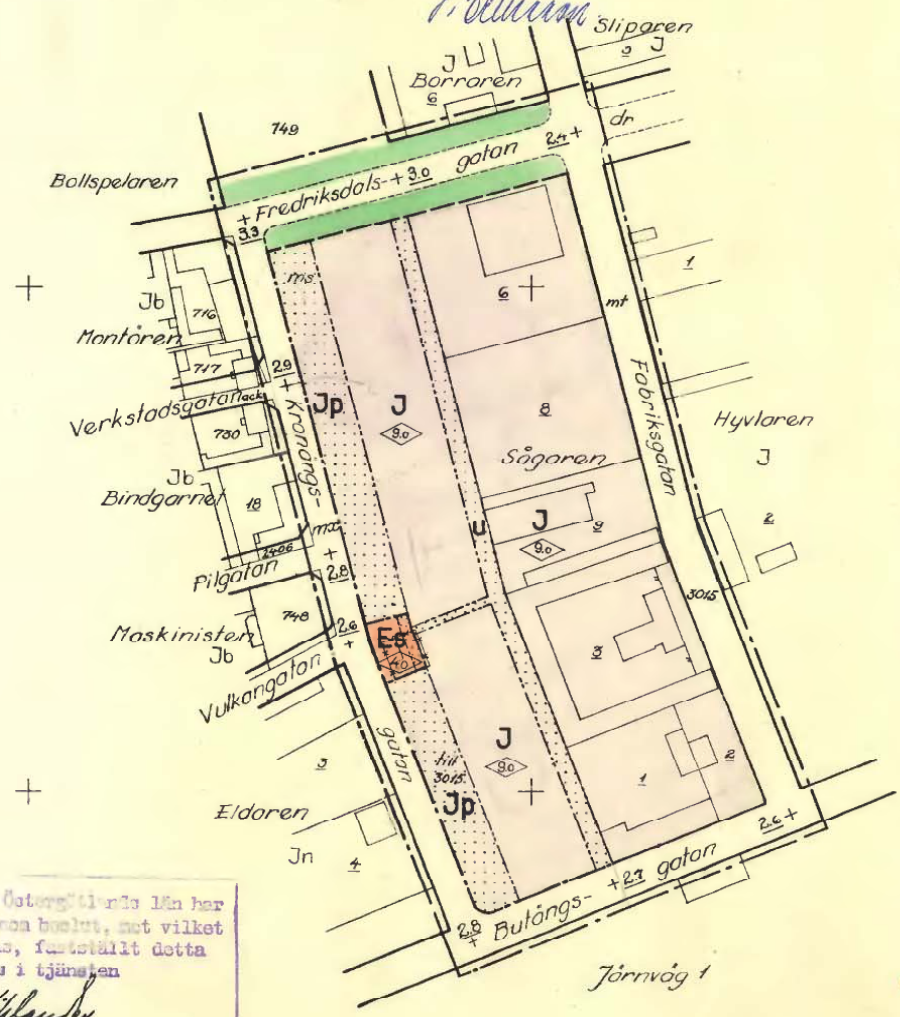
punkt i rutnät.

Planlagt i Östergötlands Mån her  
den 28/12/62 genom beslut, med vilket  
talet ej nås föras, fastställt detta  
förslag; beslut i tjänsten  
*G. Willebrand*  
Stämpel Två kronor.  
*Andersson*

§ 6. År 1962 den 9 Januari blev det å  
denna karta tecknade förslag till  
planer för Norrköping, Södra Södra  
av byggnadsnämnden i Norrköping antaget; betygar

I tjänsten:

*G. Willebrand*



Skala 1:2000



STADSNÄMNDEN  
NORRKÖPING  
AKT 22 A: 3086