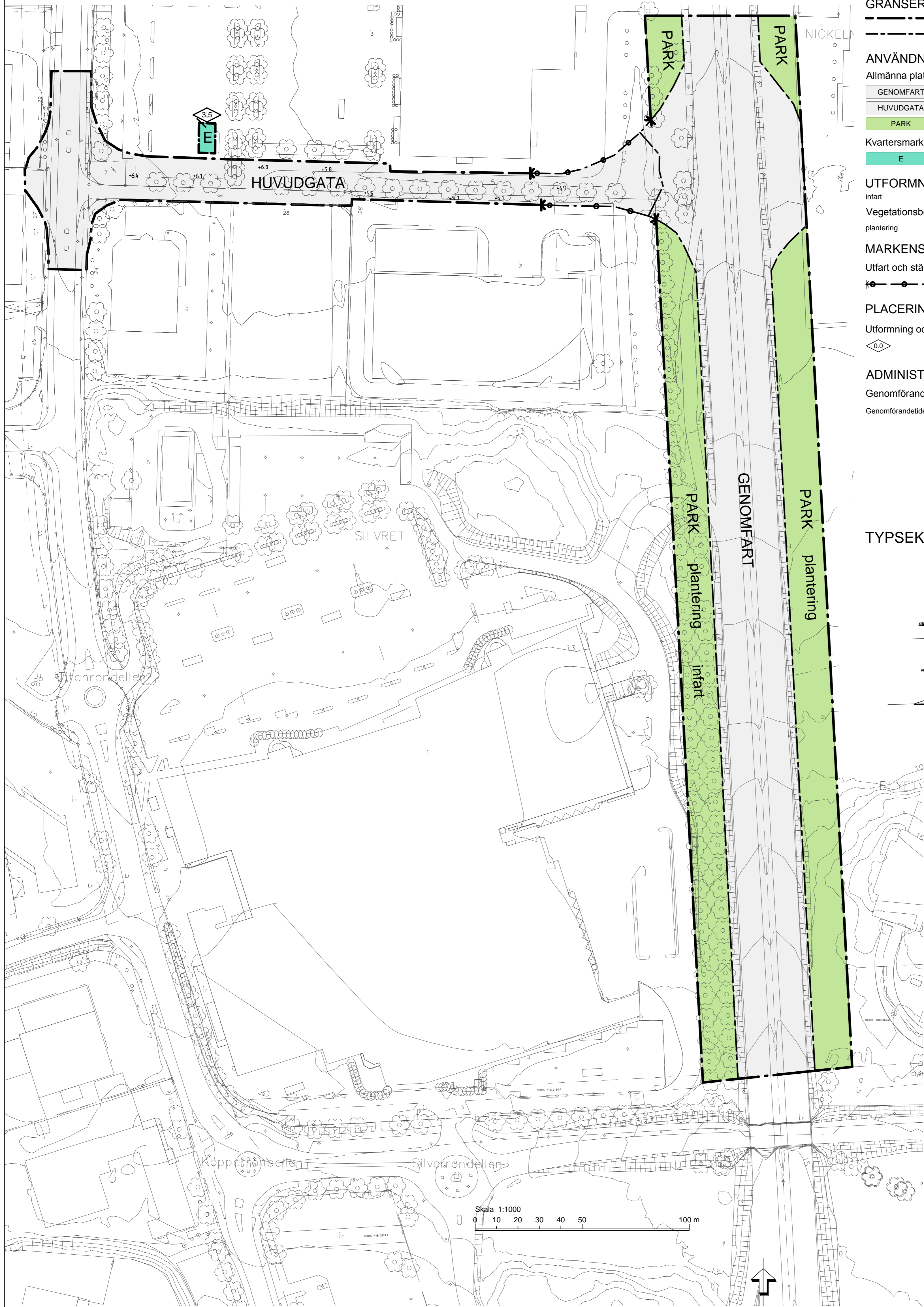


PLANKARTA



PLANBESTÄMMELSER

Följande gäller inom områden med nedanstående beteckningar. Endast angiven användning och utformning är tillåten. Bestämmelser utan beteckning gäller inom hela området.

GRÄNSER

- Detaljplanegräns
- - - Användningsgräns

ANVÄNDNING AV MARK OCH VATTEN

Allmänna platser

- GENOMFART Genomfartstrafik
- HUVUDGATA Trafik mellan områden
- PARK Anlagd park

Kvartersmark

- E Tekniska anläggningar, transformator

UTFORMNING AV ALLMÄNNA PLATSER

infart in- och utfart får anordnas

Vegetationsbestämmelser

plantering trädplantering, hållplats för kollektivtrafik

MARKENS ANORDNANDE

Utfart och stängsel

in- och utfartsförbud

PLACERING, UTFORMNING, UTFÖRANDE

Utformning och omfattning

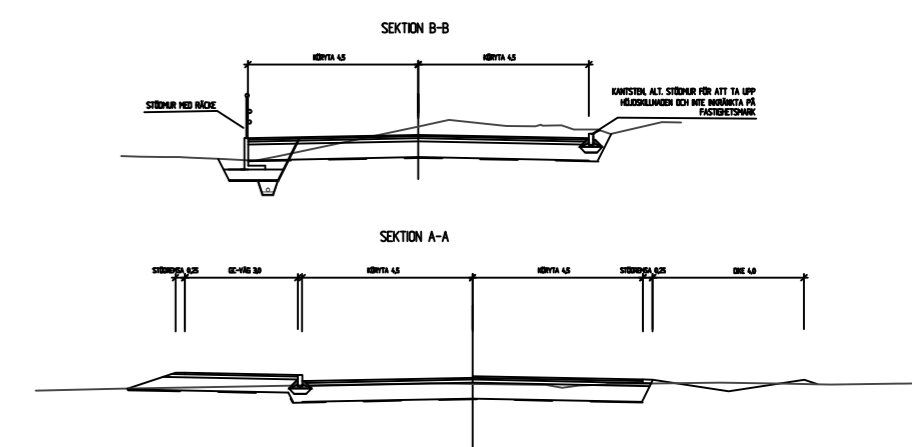
Högsta byggnadshöjd i meter

ADMINISTRATIVA BESTÄMMELSER

Genomförandetid

Genomförandetiden är 5 år från den dag planen vinner laga kraft

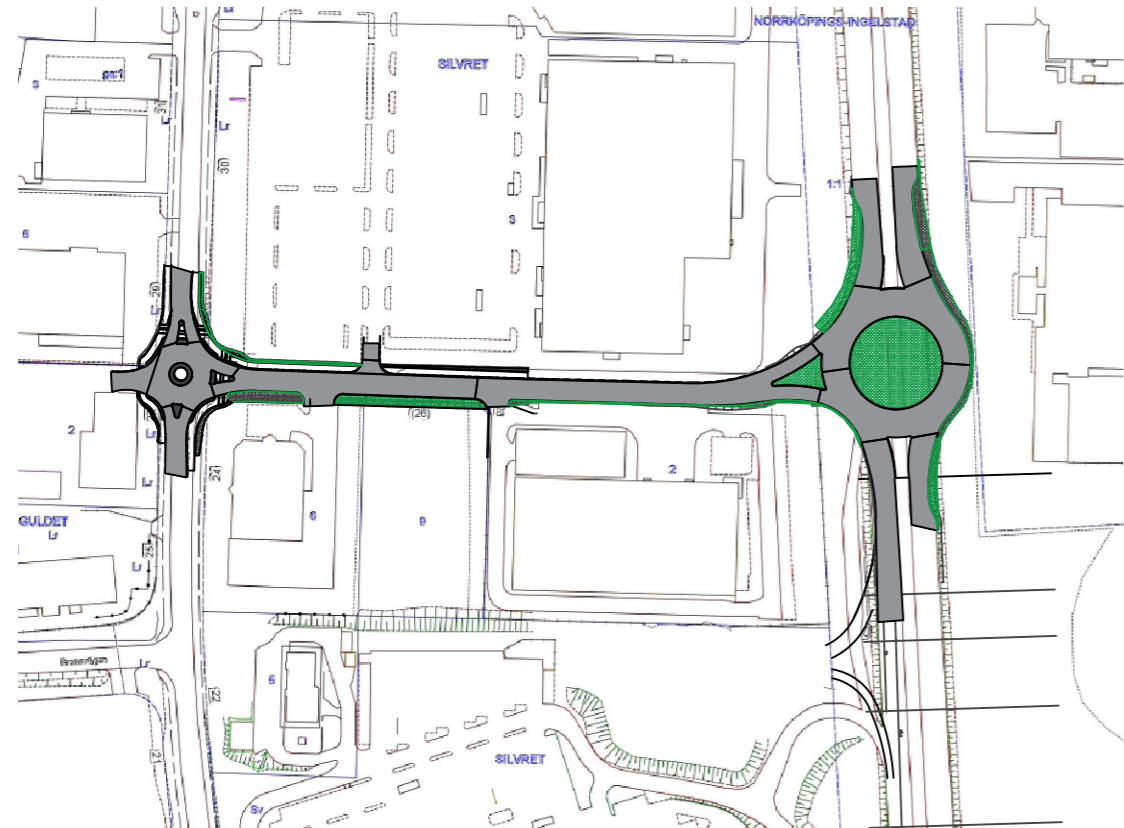
TYPSEKTIONER



GRUNDKARTANS BETECKNINGAR

- 0.00 Fastighetsgräns
- Fastighetsbeteckning
- Byggnader
- Kantsten
- Nivåkurvor
- Träd
- Staket
- Belysningsstolpe
- Järnväg
- Strandskydd

ILLUSTRATIONSKARTA



ORIENTERINGSKARTA



SAMRÅDSHANDLING		SPN 2012/0207 214	
Planhandlingar består av: <input type="checkbox"/> Plankarta med bestämmelser <input type="checkbox"/> Illustrationskarta <input type="checkbox"/> Planbeskrivning <input type="checkbox"/> Behovsbedömning <input type="checkbox"/> Samrådsredogörelse <input type="checkbox"/> Utställande <input type="checkbox"/> Särskilt uttalande <input type="checkbox"/> MKB <input type="checkbox"/> Fastighetsförteckning			
Normalt planförfarande Samrådshandling 2017-03-28 Granskningshandling		Sani Muric Processansvarig detaljplanering Stadsbyggnadskontoret, Fysisk planering den 2017-03-28	
Antagen i SPNKF § 00 Laga kraft		Mats Alenljung Planarkitekt NORRKÖPING	
PLANSKALA 1:1000 Laga kraft		FORMAT A1 Ritad av Registreringsnummer	
0 10 50 M Laga kraft		Mats Alenljung	
Koordinatsystem: Swef 99 16 30 i plan och RH 2000 i höjd			