









**Förklaringar**

-  Område A - villor och radhus
-  Område B - flerbostadshus och radhus

-  Bostadsbebyggelse
-  Båthamnscentrum -verksamheter, service och bostäder i viss mån
-  Yta för båtklubbarna
-  Allmän rekreationsyta - bad, lek, picnic, gång-och cykelväg
-  Natur/Park
-  Vatten

-  Lokalgata
-  Planerad gata

Gränser mellan användningsområden är ungefärliga.

**Tävlingsområden**  
2011-06-07

# Lindö Strand