









































**Fördjupning av översiktsplanen – Kimstad**

**Riktlinjer och restriktioner för mark- och vattenanvändningen, allmänna intressen och miljö- och riskfaktorer**

Teckenförklaring	
	Detaljplanlagt område
	Framtida bebyggelse
	Pendeltågsstation
	Verksamhetsområde
	Ny väg
	Ny gång- och cykelväg
	Järnväg till Finspång
	Järnväg, Södra stambanan, riksintresse för kommunikationer
	Område där risker med järnvägstransporter bör studeras närmare
	Område där risker med vägtransporter bör studeras närmare
	Ekkorridor
	Närrekreation
	Utredningsområde för ekkorridor och/eller verksamheter
	Akeologisk utredning etapp1
	Fornlämningar
	Osäker fornlämning
	Ny fornlämning
	Kraftledning mindre än 130 kV
	Kraftledning 130 kV eller mer
	Maximal ljudnivå 80 dBA 2 m över mark, buller från skjutbana
	Maximal ljudnivå 70 dBA 2 m över mark efter utförda åtgärder, buller från järnväg och väg
	Ekvivalentljudnivå 55 dBA 2 meter över mark efter utförda åtgärder buller från järnväg och väg
	Ekvivalentljudnivå 40 dBA 2 meter över mark efter utförda åtgärder, buller från järnväg och väg
	Sevesoanläggning
	Skyddsområde för sevesoanläggning, 300 m
	Avslutad deponi
	Avslutad deponi, osäker (2)
	Skyddszon, deponi 500 m
	1-11 Förorenad mark
	Riksintresse för kulturmiljövården
	Bevarandevärda kulturhistoriska miljöer, enligt länsstyrelsen
	Naturvårdsprogrammet, område av regionalt intresse
	Naturvårdsprogrammet, område av kommunalt intresse
	Naturvårdsprogrammet, område av lokalt intresse
	Naturvårdsprogrammet, område av nationellt intresse
	Naturvårdsprogrammet, eklandskapet
	Natura 2000
	Översvämningsrisk
	Strandskyddsgräns, 100 m
	Planområdesgräns