









-  Randzon - staden
-  Fördjupad ÖP- avgränsning för större område
-  FÖP Fördjupad ÖP- antagen och aktuell
-  FÖP Fördjupad ÖP- pågående
-  Samlad bebyggelse
-  Områdesbestämmelser
-  Detaljplanlagt område - landsbygd (ej komplett)
-  Detaljplaner gäller för större delen av staden, underlag finns.
-  Strandskydd 100 m - mindre vattendrag
-  Naturresevat eller Natura 2000-område
-  Kungsängens flygplats - gräns för högsta flyg-hinderhöjd
-  Militärt skyddsområde

**Framtid Norrköping
Översiktsplan 2002
Utvecklingsplan för Staden**

Antagen av Kommunfullmäktige
23 maj 2002

Karta nr 8
Förutsättningar
och allmänna intressen
PLANLÄGE OCH
VISSA RESTRIKTIONER

