

Ledningskollens
ärendenummer: 20150608-0670

Beställare:	Norrköpings kommun	Telefon:
Kontaktperson:	Fortesa Uka	Jobb: 011151230
Epost:	fortesa.uka@norrkoping.se	Privat: 011151230
Kompletterande information	Bifogad översiktskarta. Ledningar i kartan kan vara i osäkert läge. Vid behov av kabelutsättning vänligen registrera ett nytt ärende för ledningsanvisning i Ledningskollen.	
Handläggare:	Emil W	



Villkor/Riktlinjer

- o Ledningsredovisning gäller 1 månad från leveransdatum.
- o Vid markarbeten beställs ledningsanvisning via <https://www.ledningskollen.se>
- o Inmätt lägesinformation redovisas en lägesnoggrannhet på $\leq 0,5$ m.
- o Överlämnad information gäller endast som orienteringsöversikt – **EJ FÖR SCHAKTNING**

Kabel och kanalisation i SÄKERT LÄGE – heldragen linje

Är kabel alt kanalisation redovisade med heldragen linjestil på kartbilden så är de geodetiskt inmätta vilket innebär att man från säkra referenspunkter kan mäta sig fram till ledningarnas läge.





Teckenförklaring

-  Jordkabel/kanalisation < 40 cm; inmätt läge
-  Kanalisation ≥ 40 cm bredd; inmätt läge (ledningstråkets bredd)

Kabel och kanalisation i OSÄKERT LÄGE – streckad linje

Är kabel alt kanalisation redovisade med streckad linjestil på kartbilden så innebär det att ledningarnas läge **inte** överensstämmer med verkligheten. Var därför **extra noga** med att kontrollera så att ni har **mycket god marginal** till den plats där ni skall utföra arbetet. Vid osäkerhet kontakta handläggaren enligt ovan.

Teckenförklaring

-  Jordkabel/kanalisation; osäkert läge och bredd
-  Kanalisation; osäkert läge och bredd, förekommer inom tätort
-  Luftkabel – ej alltid redovisad (Kan även förekomma i säkert läge)
-  Skrottecken – anläggningen tagen ur bruk (Kan även förekomma i säkert läge)

Grävområdesgräns/Grävlinje

-  Symbol och färg för grävområdesgräns/grävlinje

Följande villkor gäller för mottagen information

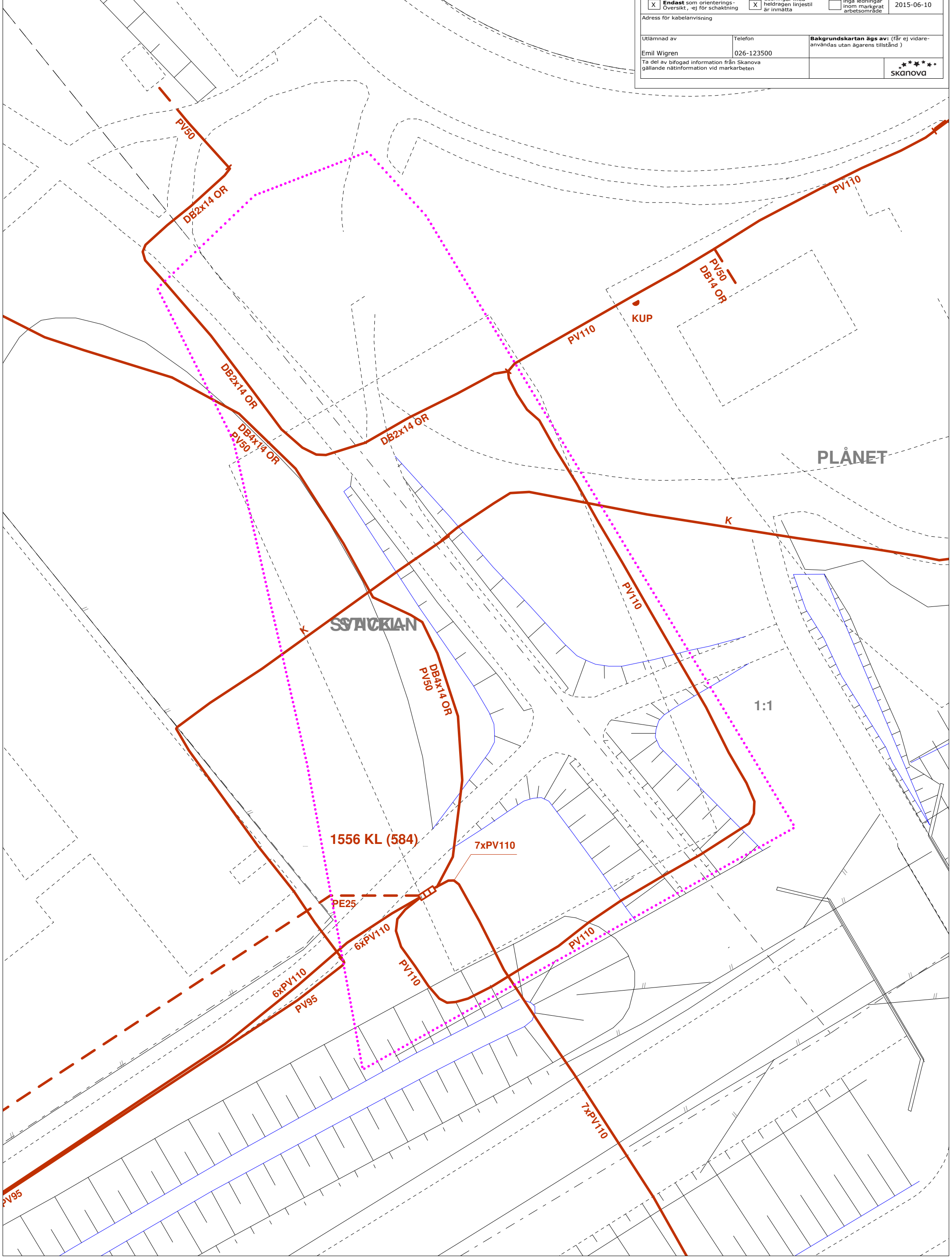
Mottagaren förbinder sig att: Endast använda informationen för detta uppdrag
Inte lämna ut informationen till obehöriga Förvara informationen på ett säkert sätt Efter uppdragets slut makulera informationen

Om mottagaren är en myndighet:

Detta dokument innehåller sådan information som omfattas av sekretess enligt 18 kap 8 § 31 kap 16-17 §§ och i förekommande fall 15 kap 2 § Offentlighets och sekretesslagen. Skanova hemställer om att myndigheten ger Skanova möjlighet att yttra sig om myndigheten överväger att lämna ut sådana uppgifter.



Arendenummer 20150608-0670	Koordinatsystem RT90 2.5gonV	Skala 1: 1:400	Aktualitet: Gäller 1 mån från nedan angivet datum 2015-06-10
<input checked="" type="checkbox"/> Endast som orienterings- Översikt, -ej för schaktning	<input checked="" type="checkbox"/> Ledningar med heldragen linjestil är inmätta	<input type="checkbox"/> Skanovs har inga ledningar inom markerat arbetsområde	
Adress för kabelanvisning			
Utlämnad av Emil Wigren	Telefon 026-123500	Bakgrundskartan ägs av: (får ej vidare- användas utan ägarens tillstånd)	
Ta del av bifogad information från Skanova gällande nätinformation vid markerbeten			SKANOVA



SCALE 1 : 400

