

**Valdistrikt 0232 Kullerstad-Vickelby**

**Befolkning efter ålder och kön i valdistriktet**

Ålder	Män	Kvinnor	Totalt	Andel (%)
0 år - 5 år	63	87	150	7,8
6 år - 15 år	127	131	258	13,4
16 år - 19 år	30	48	78	4,0
20 år - 24 år	46	39	85	4,4
25 år - 34 år	82	77	159	8,2
35 år - 54 år	242	238	480	24,8
55 år - 64 år	109	132	241	12,5
65 år - 79 år	178	191	369	19,1
80 år och äldre	42	70	112	5,8
Total folkmängd	919	1 013	1 932	100

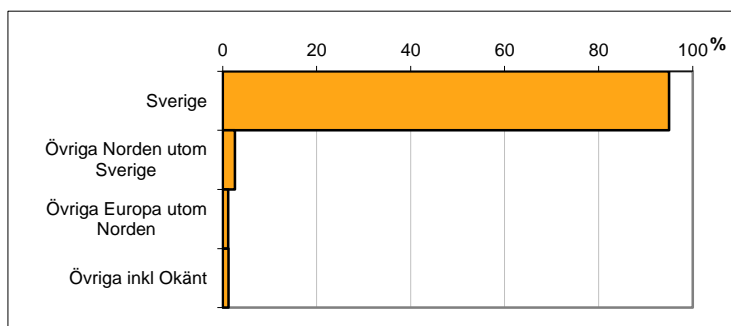
För jämförelse:

Norrköping totalt (%)
7,5
11,0
4,8
7,8
13,0
25,7
11,5
13,8
5,0
100

Avser 31 dec 2013

**Befolkning efter födelseland**

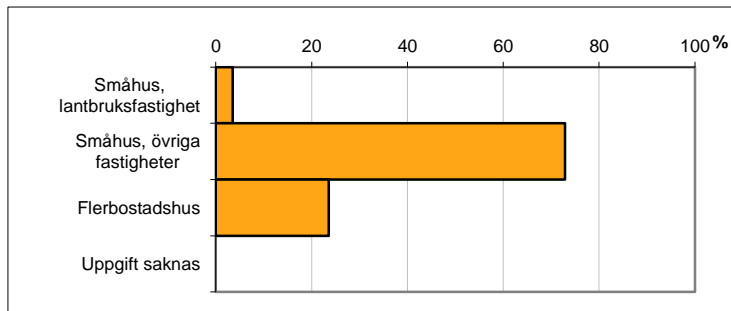
Födelseland	Antal	Andel (%)
Sverige	1 835	95
Övriga Norden utom Sverige	50	3
Övriga Europa utom Norden	23	1
Övriga inkl Okänt	24	1
Total	1 932	100



Avser 31 dec 2013

**Familjers boende efter fastighetstyp**

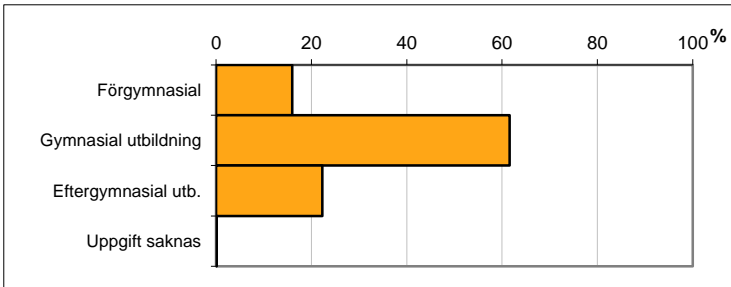
Boende	Antal	Andel (%)
Småhus, lantbruksfastighet	31	4
Småhus, övriga fastigheter	637	73
Flerbostadshus	206	24
Uppgift saknas	0	0
Totalt antal familjer	874	100



Avser 31 dec 2013

**Befolkning 20-64 år efter utbildningsnivå**

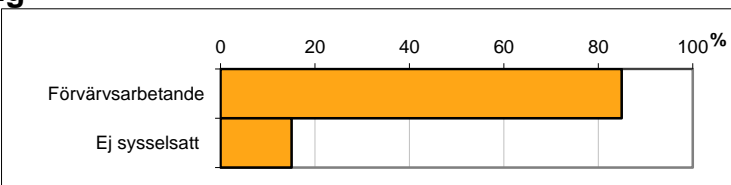
Högsta utbildning	Antal	Andel (%)
Förgymnasial	155	16
Gymnasial utbildning	597	62
Eftergymnasial utb.	216	22
Uppgift saknas	1	0
Total	969	100



Avser 31 dec 2012

**Befolkning 20-64 år efter sysselsättning**

Sysselsättning	Antal	Andel (%)
Förvärsarbetande	823	85
Ej sysselsatt	146	15
Total	969	100

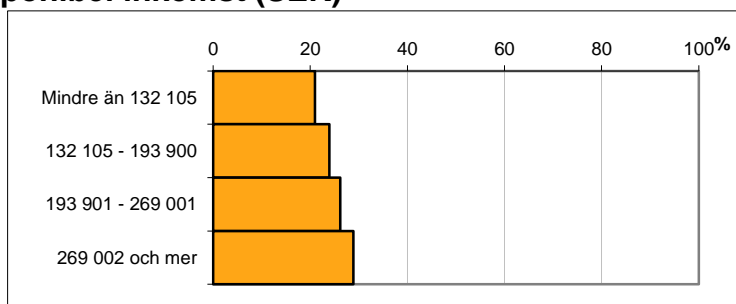


Avser 2012

## Befolkningen 20 år och äldre efter disponibel inkomst (SEK)

Disp inkomst, SEK	Antal	Andel (%)
Mindre än 132 105	301	21
132 105 - 193 900	344	24
193 901 - 269 001	376	26
269 002 och mer	415	29
<b>Total</b>	<b>1 436</b>	<b>100</b>

Avser 2012

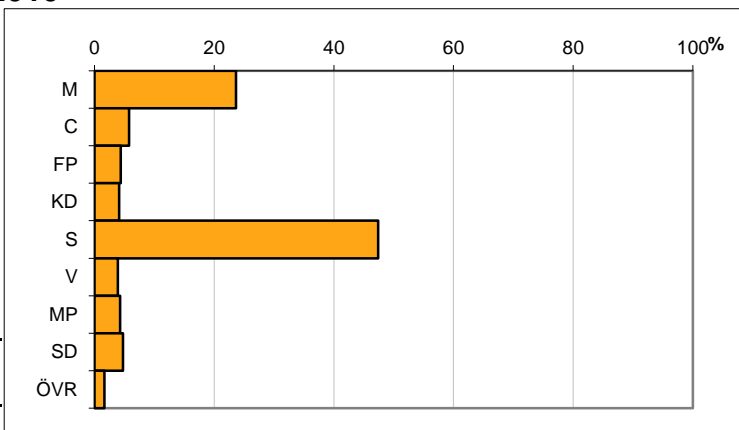


## Valresultat kommunfullmäktigevalet 2010

Parti	Andel (%)
M	23,7
C	5,8
FP	4,4
KD	4,1
S	47,4
V	3,9
MP	4,3
SD	4,8
ÖVR	1,7

Valdeltagande 86,3 procent

Källa: Valmyndigheten



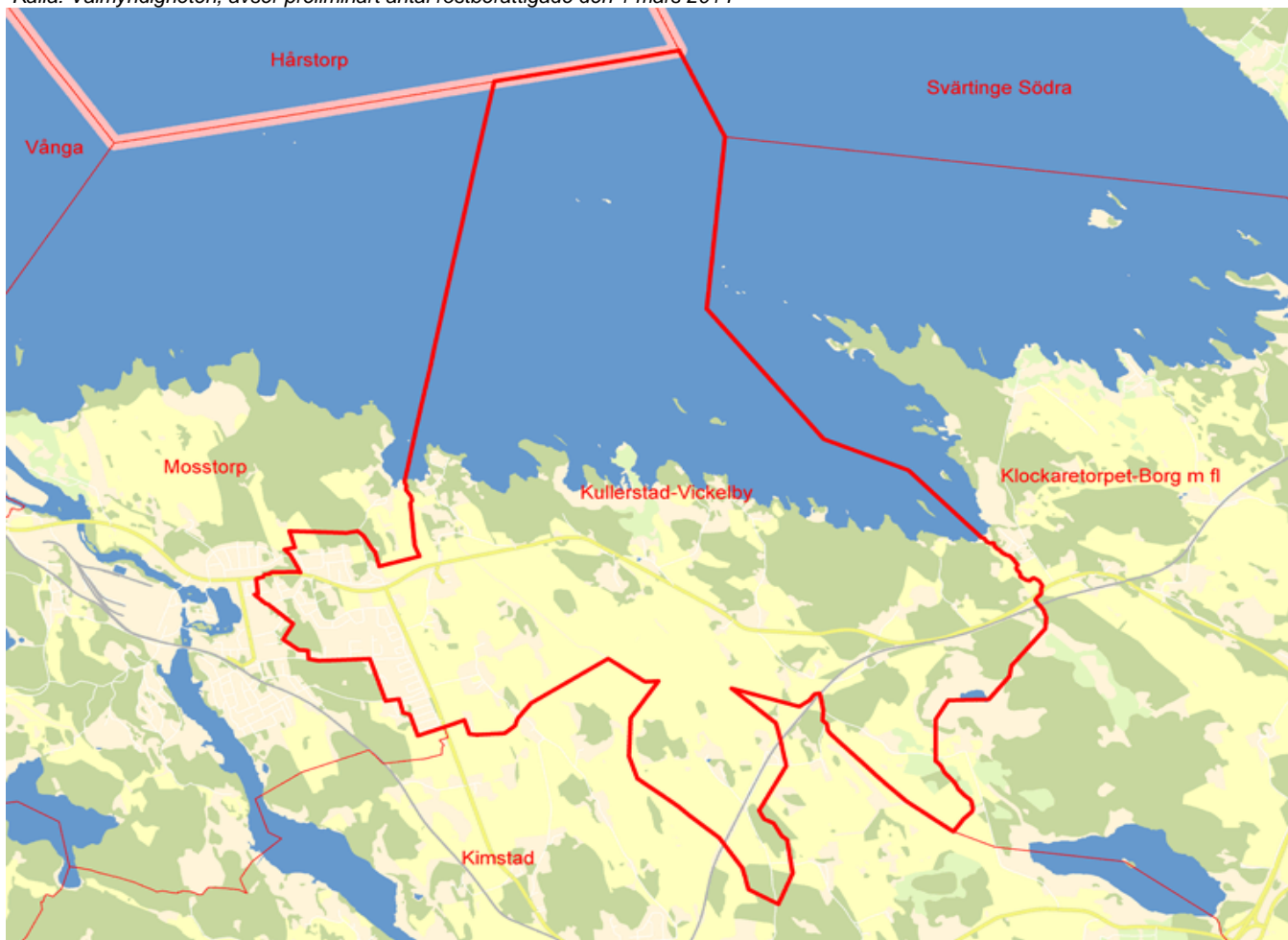
## Preliminärt antal röstberättigade i kommunfullmäktigevalet 2014

1477 personer

därav förstagångsväljare

68 personer

Källa: Valmyndigheten, avser preliminärt antal röstberättigade den 1 mars 2014



Karta från Valmyndigheten

Sida 2 av 2

Källa: Statistiska centralbyrån om inget annat anges