

**Valdistrikt 0205 Hageby Norra**

**Befolkning efter ålder och kön i valdistriktet**

Ålder	Män	Kvinnor	Totalt	Andel (%)
0 år - 5 år	146	134	280	12,0
6 år - 15 år	159	147	306	13,1
16 år - 19 år	66	63	129	5,5
20 år - 24 år	106	113	219	9,4
25 år - 34 år	180	171	351	15,1
35 år - 54 år	275	243	518	22,2
55 år - 64 år	87	108	195	8,4
65 år - 79 år	114	115	229	9,8
80 år och äldre	33	71	104	4,5
Total folkmängd	1 166	1 165	2 331	100

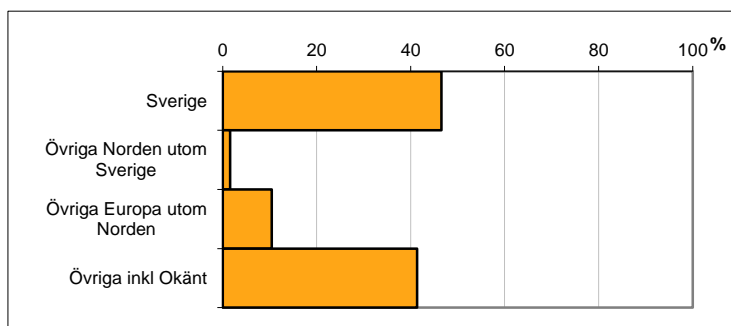
För jämförelse:

Norrköping totalt (%)
7,5
11,0
4,8
7,8
13,0
25,7
11,5
13,8
5,0
100

Avser 31 dec 2013

**Befolkning efter födelseland**

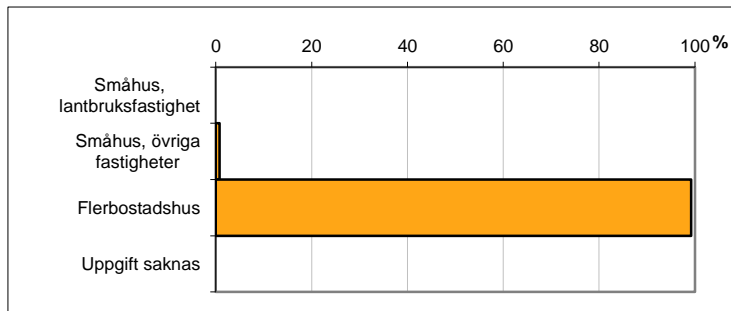
Födelseland	Antal	Andel (%)
Sverige	1 085	47
Övriga Norden utom Sverige	38	2
Övriga Europa utom Norden	243	10
Övriga inkl Okänt	965	41
Total	2 331	100



Avser 31 dec 2013

**Familjers boende efter fastighetstyp**

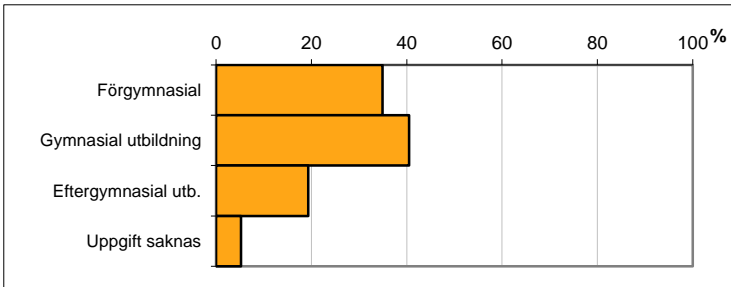
Boende	Antal	Andel (%)
Småhus, lantbruksfastighet	0	0
Småhus, övriga fastigheter	9	1
Flerbostadshus	1 182	99
Uppgift saknas	0	0
Totalt antal familjer	1 191	100



Avser 31 dec 2013

**Befolkning 20-64 år efter utbildningsnivå**

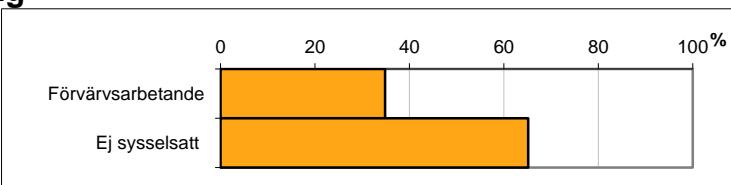
Högsta utbildning	Antal	Andel (%)
Förgymnasial	432	35
Gymnasial utbildning	501	41
Eftergymnasial utb.	239	19
Uppgift saknas	65	5
Total	1 237	100



Avser 31 dec 2012

**Befolkning 20-64 år efter sysselsättning**

Sysselsättning	Antal	Andel (%)
Förvärsarbetande	431	35
Ej sysselsatt	806	65
Total	1 237	100

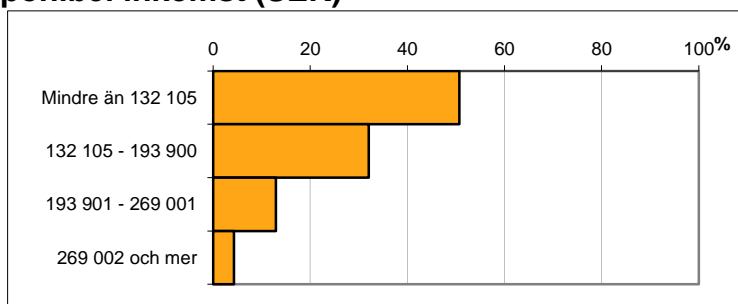


Avser 2012

## Befolkningen 20 år och äldre efter disponibel inkomst (SEK)

Disp inkomst, SEK	Antal	Andel (%)
Mindre än 132 105	802	51
132 105 - 193 900	507	32
193 901 - 269 001	204	13
269 002 och mer	68	4
<b>Total</b>	<b>1 581</b>	<b>100</b>

Avser 2012

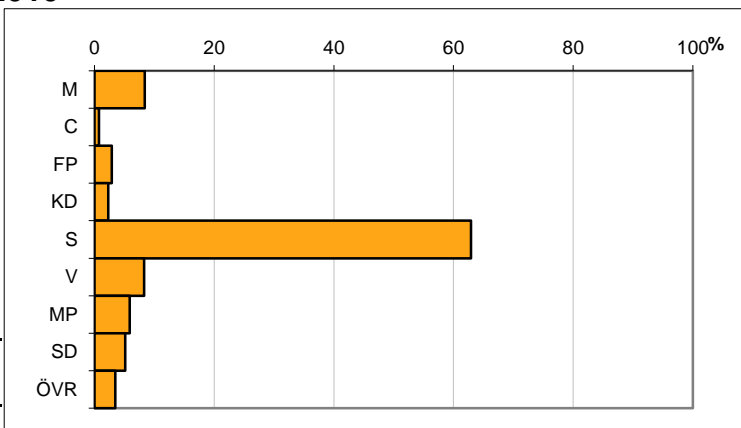


## Valresultat kommunfullmäktigevalen 2010

Parti	Andel (%)
M	8,4
C	0,7
FP	2,9
KD	2,3
S	63,0
V	8,3
MP	5,9
SD	5,2
ÖVR	3,5

Valdeltagande 57,8 procent

Källa: Valmyndigheten



## Preliminärt antal röstberättigade i kommunfullmäktigevalen 2014

1569 personer

därav förstagsängsväljare

128 personer

Källa: Valmyndigheten, avser preliminärt antal röstberättigade den 1 mars 2014



Karta från Valmyndigheten

Källa: Statistiska centralbyrån om inget annat anges